

Sosnowiec, dnia 11.03.2024 r.

DTT.2029.83.2024.2.D003428.24.AM

GT PROFIL S.C.

ul. Mickiewicza 10D/15

43-170 Łaziska Górne

Dotyczy: uzgodnienia branżowego przebiegu proj. trasy sieci i przyłączy ciepłowniczych oraz potwierdzenie przebiegu infrastruktury podziemnej dla zadania pn.: „Przebudowa sieci ciepłowniczej przy ul. 3 Maja w Sosnowcu”.

W odpowiedzi na Państwa pismo, data wpływu 19.02.2024 r. informuję, że odsyłam jeden egzemplarz mapy z orientacyjnie naniesioną trasą sieci wodociągowej z przyłączami i sieci kanalizacyjnej będących w eksploatacji Sosnowieckich Wodociągów S.A., w rejonie zadania inwestycyjnego pn.: „Przebudowa sieci ciepłowniczej przy ul. 3 Maja w Sosnowcu”

Jednocześnie informuję, że **uzgadniam** przedstawioną na załączniku mapowym trasę sieci ciepłowniczej z następującymi uwagami:

1. Prawdopodobnie istnieją w terenie inne, nie wykazane na niniejszej mapie urządzenia podziemne, które nie zostały zgłoszone do inwentaryzacji lub o których brak jest informacji w naszych zasobach. Dokładne położenie sieci wod.-kan. należy ustalić przy pomocy urządzeń lokalizacyjnych lub wykonać przekopy kontrolne w terenie.
2. Miejsca skrzyżowań i zbliżeń z siecią i urządzeniami wod.-kan. zostaną normatywnie zabezpieczone np. rurami ochronnymi – dotyczy to zarówno zinwentaryzowanych, jak i nie wykazanych na mapach, ale wciąż czynnych odcinkach. Zabezpieczenie istniejącego uzbrojenia Inwestor wykona własnym kosztem i staraniem.
3. Zabraniam prowadzenia robót ziemnych sprzętem mechanicznym w pobliżu czynnych urządzeń wod.-kan.
4. W przypadku uszkodzenia istniejącego uzbrojenia należy bezwzględnie wstrzymać prace i o tym fakcie powiadomić Sosnowieckie Wodociągi S.A.
5. Nie wyrażam zgody na lokalizację obiektów na sieciach i urządzeniach wod.-kan. Spółki ani żadnej infrastruktury innej niż przedstawiona na załączonej mapie.
6. Odpowiedzialność za powstałe ewentualne uszkodzenia sieci i urządzeń wod.-kan. Sosnowieckich Wodociągów S.A. ponosi osoba kierująca pracami i zostaną one usunięte na koszt Inwestora.

7. Teren w pobliżu sieci i urządzeń wod.-kan. Sosnowieckich Wodociągów S.A. musi być udostępniony w trybie pilnym na każde życzenie naszej Spółki.
8. Ponadto Sosnowieckie Wodociągi S.A. nie odpowiadają za inne sieci, urządzenia i instalacje wod.-kan. znajdujące się na rozpatrywanym terenie.
9. Na czas prac związanych z wykonawstwem należy zlecić nadzór specjalistyczny do Sosnowieckich Wodociągów S.A.
10. Odległość od zewnętrznej ścianki projektowanej sieci ciepłowniczej do skrajni sieci wodociągowej Spółki powinna wynosić nie mniej niż 1,0 m a do skrajni sieci kanalizacyjnej nie mniej niż 1,5m. Przy skrzyżowaniach odległość od zewnętrznej ścianki projektowanej sieci ciepłowniczej do skrajni sieci wod.-kan. powinna wynosić nie mniej niż 0,2 m – zgodnie z obowiązującymi przepisami.
11. W rejonie trasy projektowanej inwestycji przebiegają przyłącza, instalacje i urządzenia wod.-kan. nie będące własnością Spółki.

Powyższe uzgodnienie ważne jest przez okres roku.

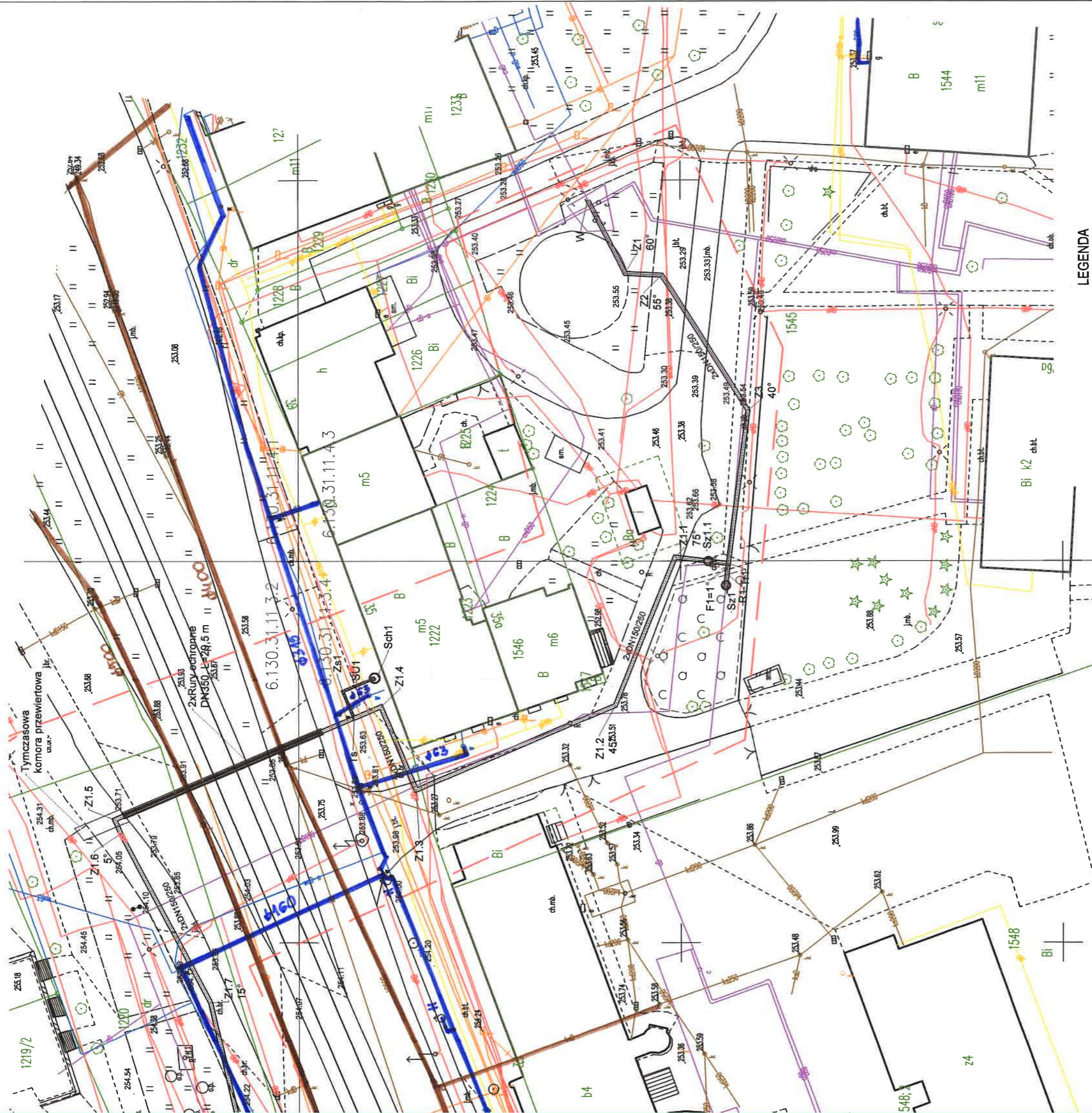
Z poważaniem
PREZES ZWIĄZU
Paweł Kopczyński

Załączniki:

- 1 egz. mapy

Kopia:

- a/a



MEODSZY INSPEKTOR SĄSNOWIECZNE WODCIĄGI
ds. technicznych
mgr inż. Alina Mazur
Załącznik do planu
znak **DTT. 2029.8.3.2024.2.2003428.24.A1**
z dnia **11.03.2024r.**




ORIENTACJA



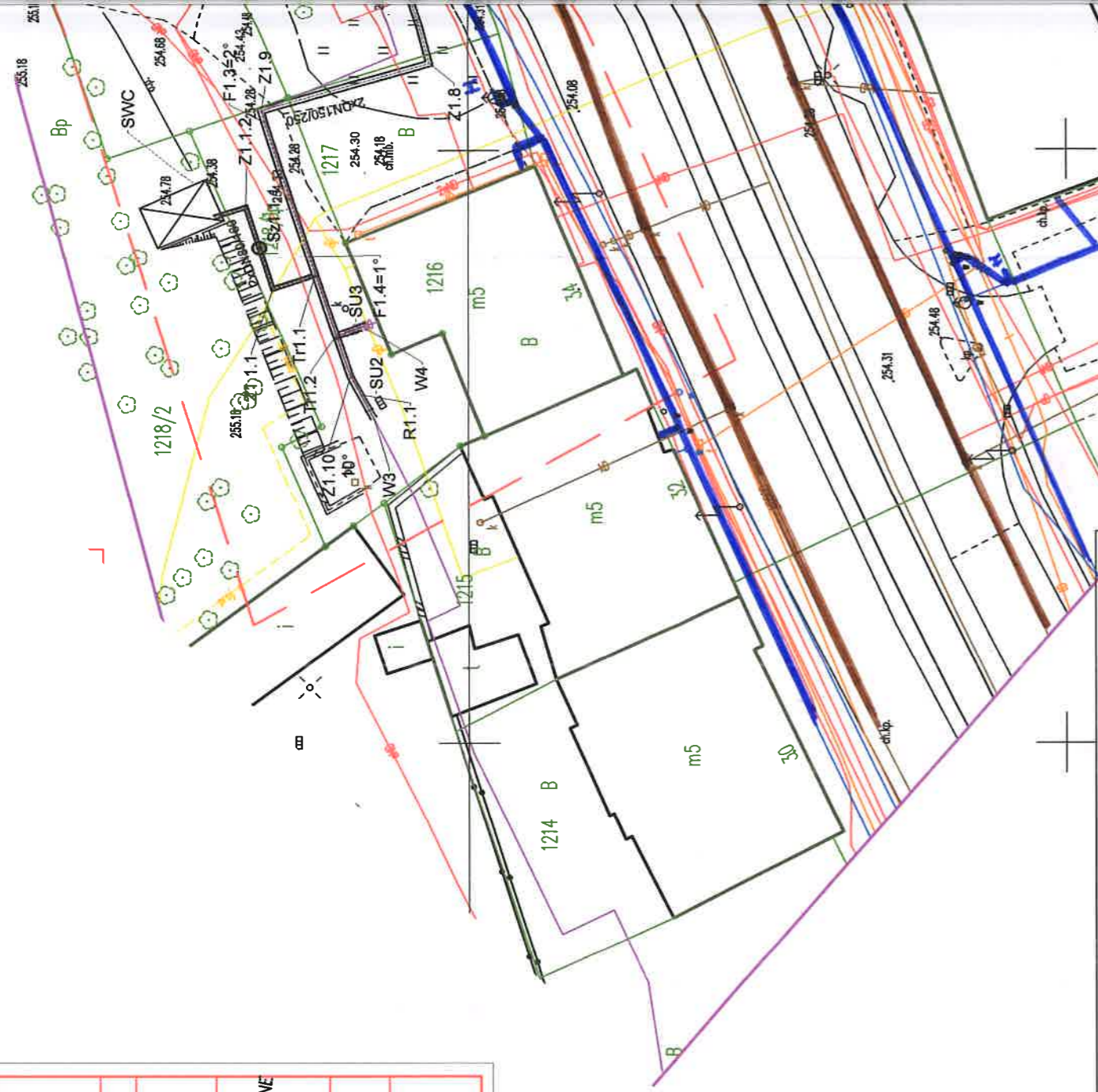
WODCIĄG SPOŁKI
KANALIZACJA OGÓLNOŚPIENNA
SPOŁKI

LEGENDA

- == projektowany ciepłociąg,
- W włączenie do istn. sieci ciepłowniczej,
- SWC pomieszczenie techniczne,
- Z załom proj. ciepłociągu,
- SZ studnie zaworowe,
- Tr trójniki,
- R redukcja preizolowana,
- zakres inwestycji.

BIURO PROJEKTOWE  ul. Mickiewicza 10D/15 43-170 Łaziska Górne NIP 835-184-92-38		WYKONAWCA - GENERALNY  TAURON Serwis Sp. z o.o. ul. Piotrowska 7 43-603 Jaworzno NIP: 842-732-023 REGION: 242735211		INWESTOR  TAURON Ciepło Sp. z o.o. ul. Grzybkowska 48 40-128 Katowice NIP: 842-732-017 REGION: 242734832		PROJEKTOWAŁ: mgr inż. Tomasz Szerba		PODPIS	NR UPRAWNIEN SLK0814PWOS12
						OPRACOWAŁ: mgr inż. Krzysztof Czapliński		PODPIS	
						OPRACOWAŁ:		PODPIS	
						SPRAWDZIŁ: mgr inż. Grzegorz Truchlewski		PODPIS	NR UPRAWNIEN SLK4253PWOS12
TYTUŁ ZADANIA PRZEBUDOWA SIECI CIEPŁOWNICZEJ PRZY UL. 3-GO MAJA W SOSNOWCU									
ADRES OBIEKTU Sosnowiec, ul. 3 Maja		TYTUŁ RYSUNKU PROJEKT ZAGOSPODAROWANIA - SIEĆ CIEPŁOWNICZA WRAZ Z PRZYŁĄCZAMI							
BRANŻA SANITARNIA	REWIZJA 01	DATA 01.2024 r.	FAZA PB	ARKUSZ 420x630	SKALA 1:500	NR RYSUNKU 01			

Oświadczam, że operat techniczny zawierający rezultaty prac geodezyjnych w wyniku których powstał niniejszy dokument uzyskał pozytywny wynik weryfikacji. Jednocześnie informuję, że jestem świadomy odpowiedzialności karnej za złożenie fałszywego oświadczenia.	
Identyfikator zgłoszenia prac geodezyjnych	WGG.6640.397.2023
Organ służby geodezyjnej, który otrzymał zgłoszenie	PREZYDENT MIASTA SOSNOWCA
Wykonawca prac geodezyjnych	ATJ GEODEZJA USŁUGI GEODEZYJNO KARTOGRAFICZNE JOANNA LEŚNIEWSKA
Data sporządzenia dokumentu zawierającego wynik pozytywnej weryfikacji	18.05.2023
Imię i nazwisko oraz numer uprawnień zawodowych kierownika prac	mgr inż. Tomasz Lesniewski nr upr. 22730



MAPA DO CELÓW PROJEKTOWYCH

Wykonana przez firmę
ATJ GEODEZJA JOANNA LEŚNIEWSKA

Województwo: śląskie
Powiat: m. Sosnowiec
Jedn. ewidencyjna: 247501_1 Sosnowiec
Obręb: 0011
Układy współrzędnych: PLWP 2000 sfera 6, EWRP 2007
Godło mapy zasadniczej:

Mapa w skali 1:500

Pomiar uzupełniający wykonano w ramach roboty: WGG.6640.397.2023

Nie wyklucza się w terenie innych nie wykazanych na niniejszej mapie urządzeń podziemnych, które nie były zgłoszone do inwentaryzacji lub o których brak jest informacji w instytucjach branżowych.

Granice, użytki i budynki według bazy EGIB MODGIG w Sosnowcu. Wykazane granice ewidencyjne na niniejszej mapie nie zostały ustalone w terenie.

LEGENDA:

1221	numeracja działek	—	siec kanalizacyjna
	granice działek	—	
	siec wodociągowa	—	
	siec elektroenergetyczna	—	
	siec gazowa	—	
	siec telekomunikacyjna	—	
	sieci inne	—	
	zakres opracowania	—	